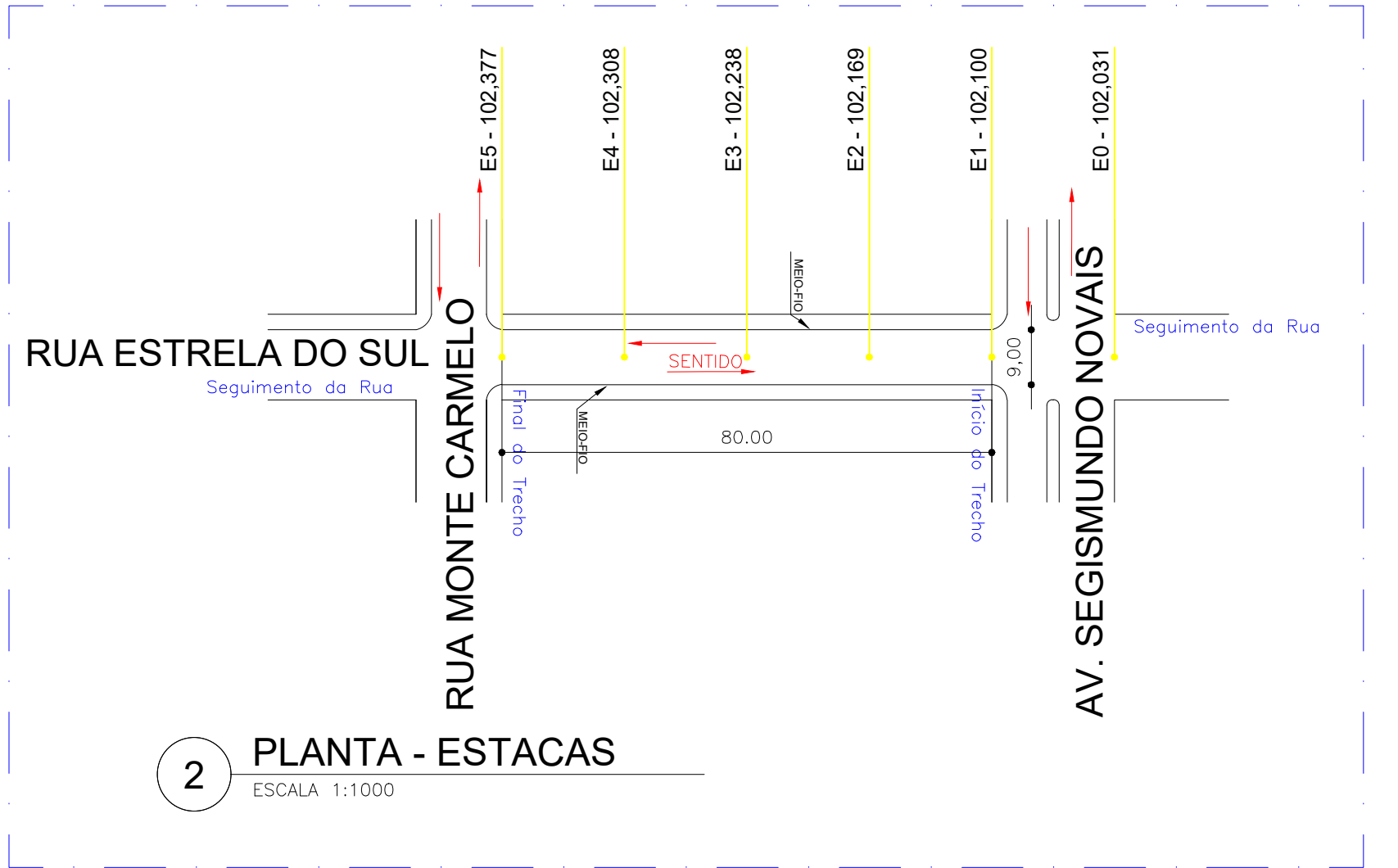
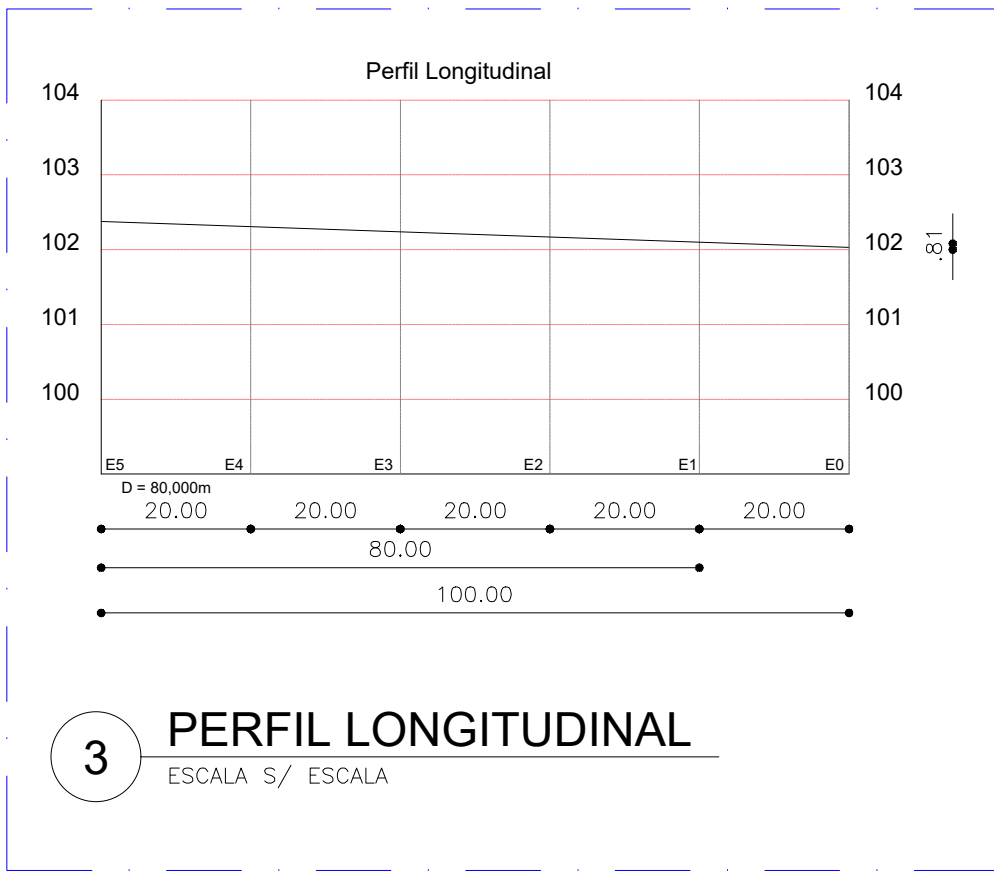


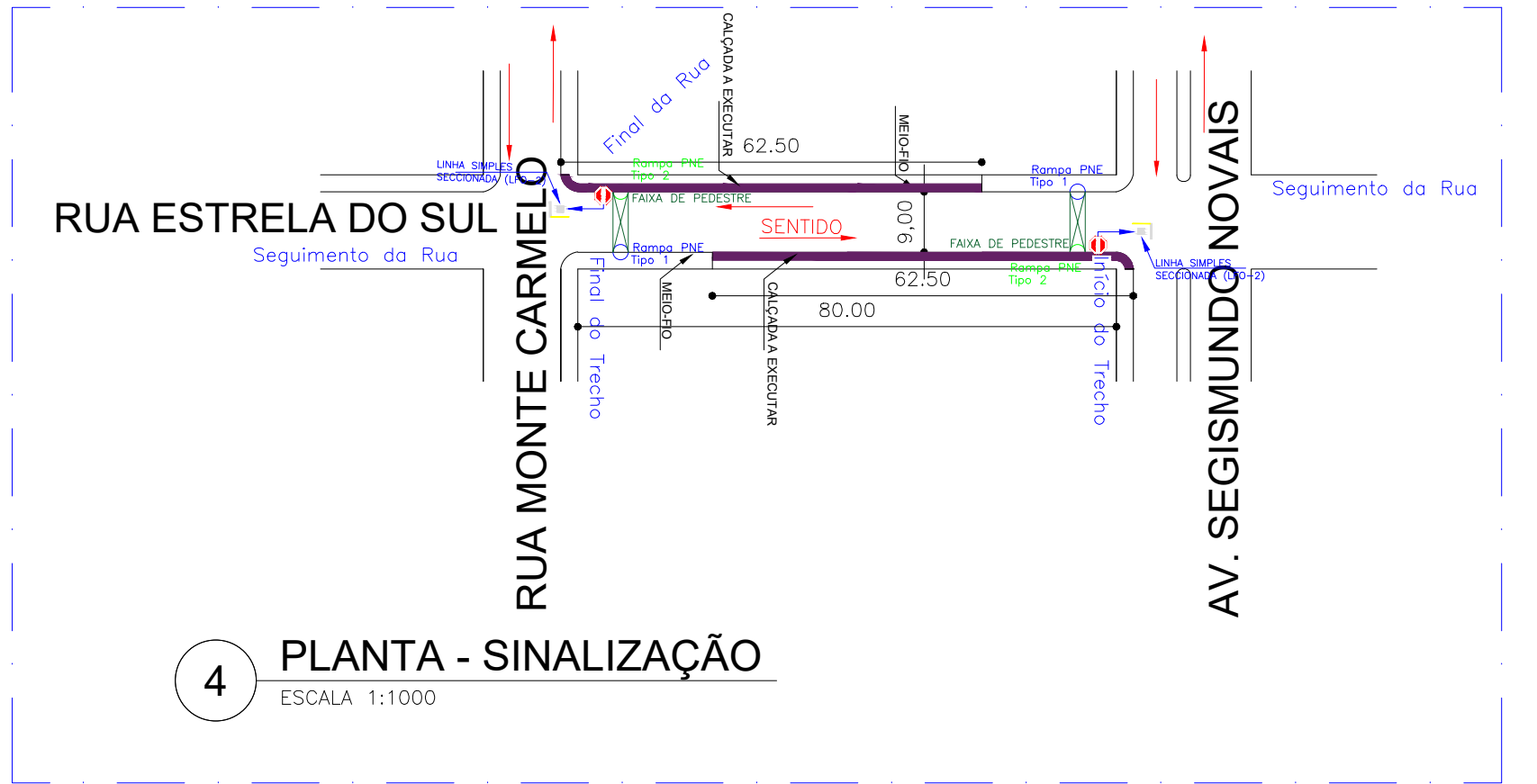
1 PLANTA TOPOGRÁFICA  
ESCALA 1:1000



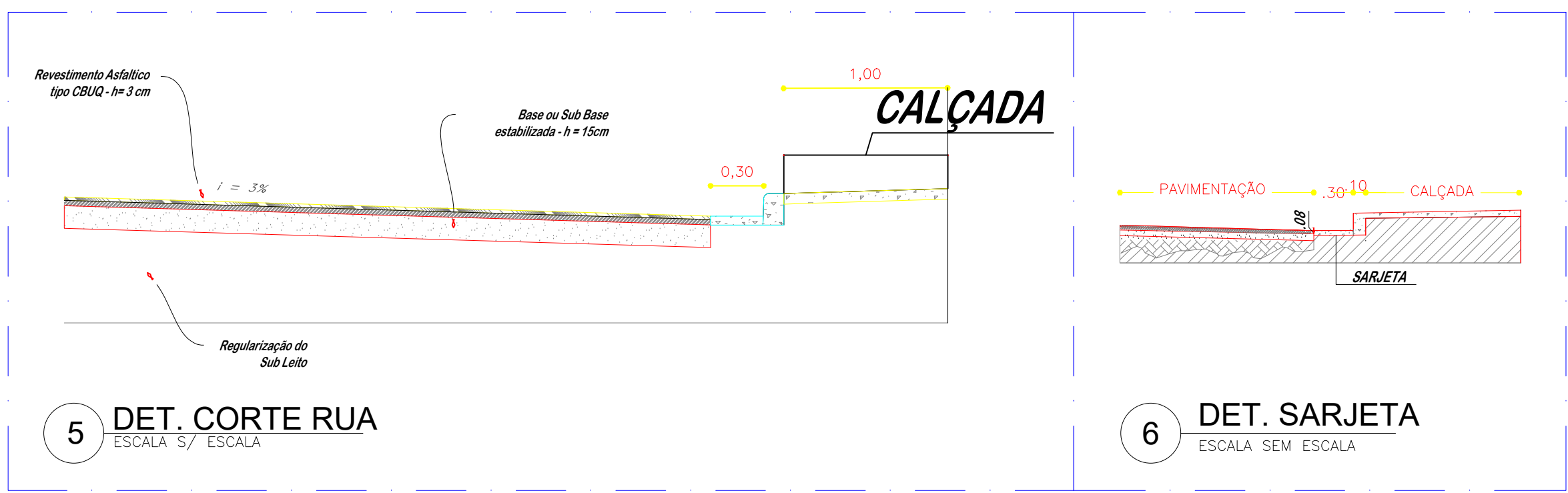
2 PLANTA - ESTACAS  
ESCALA 1:1000



3 PERFIL LONGITUDINAL  
ESCALA S/ ESCALA

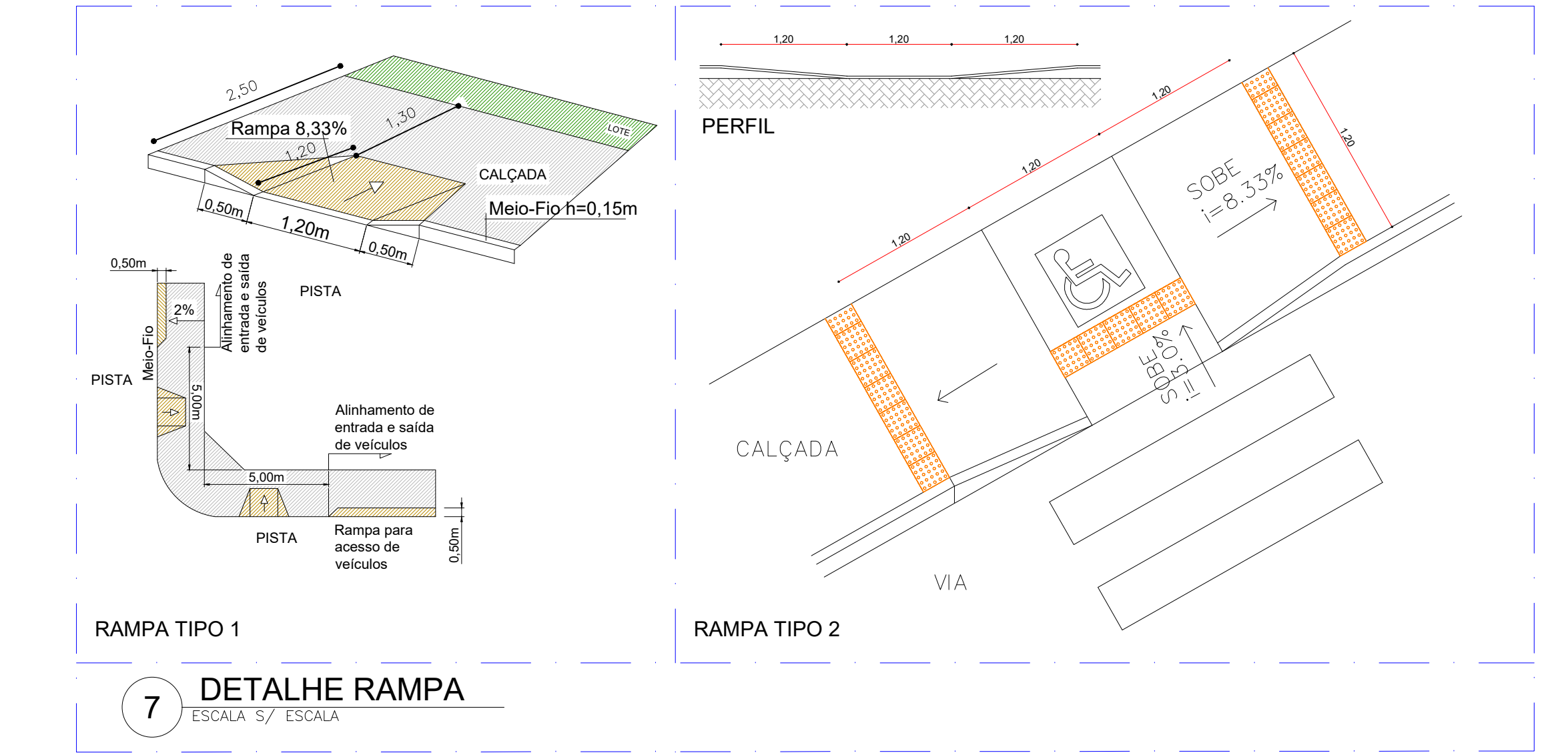


4 PLANTA - SINALIZAÇÃO  
ESCALA 1:1000

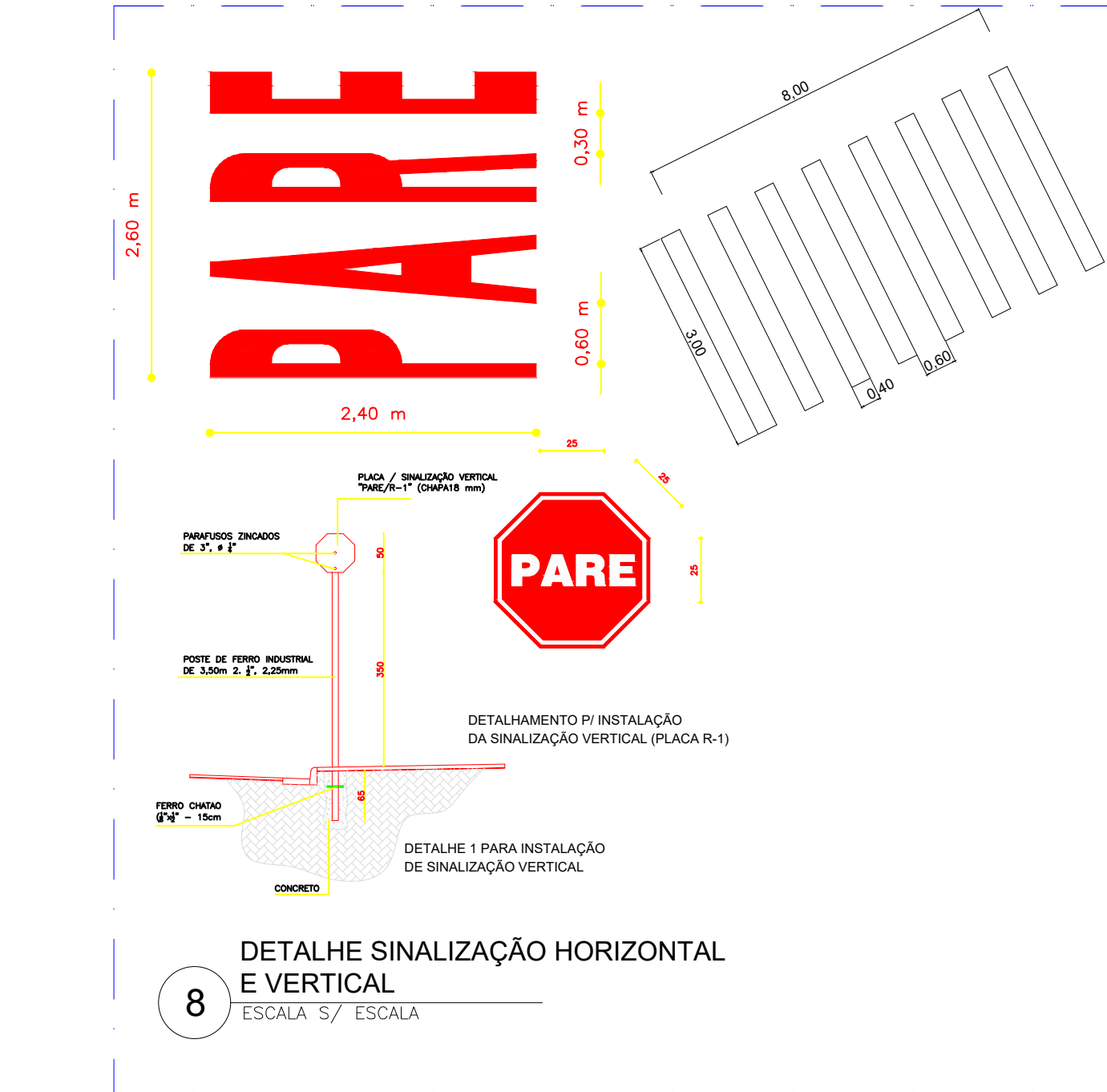


5 DET. CORTE RUA  
ESCALA S/ ESCALA

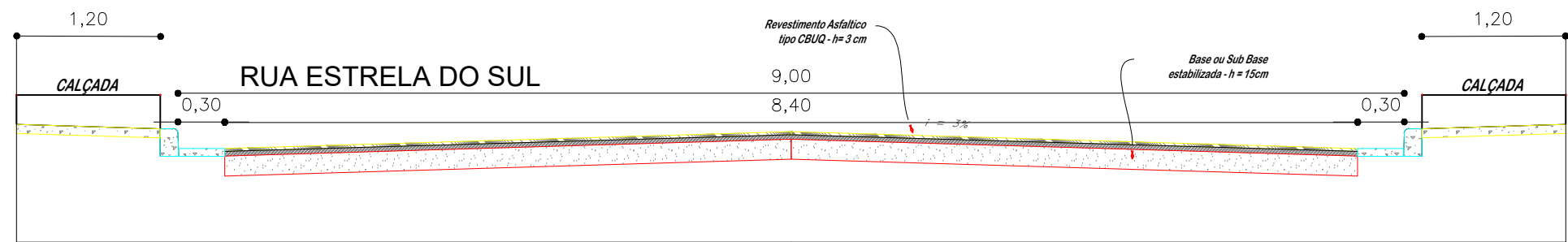
6 DET. SARJETA  
ESCALA SEM ESCALA



7 DETALHE RAMPA  
ESCALA S/ ESCALA



8 DETALHE SINALIZAÇÃO HORIZONTAL E VERTICAL  
ESCALA S/ ESCALA



9 DET. TRANSVERSAL  
ESCALA S/ ESCALA

DESCRIÇÃO
SINALIZAÇÃO – Faixa de Pare e Placa
CALÇADAS Á EXECUTAR
RAMPAS – Tipo 1–Existente
RAMPAS – Tipo 2–Á executar
Faixa de Pedestre
Início/Fim de trecho da Rua 10
LOCAL INADEQUADO PARA RAMPAS

## PROJETO DE RECAPEAMENTO DE VIA URBANA

PROJETO RECAPEAMENTO  
CONTÉM: PLANTA TOPOGRÁFICA, PLANTA DE RECAPEAMENTO,  
PLANTA DE SINALIZAÇÃO, DETALHAMENTOS.

FOLHA:  
01/01

ENDEREÇO: RUA ESTRELA DO SUL,  
BAIRRO CENTRO, PLANURA/MG  
IDENTIFICAÇÃO DO IMÓVEL: ÁREA  
PROPRIETÁRIO: PREFEITURA MUNICIPAL DE PLANURA  
CNPJ: 18.449.157.0001-64

ESCALA: INDICADAS

SITUAÇÃO	<div><div></div><div>A APROVAÇÃO DO PROJETO NÃO IMPLICA NO RECONHECIMENTO DO DIREITO DE PROPRIEDADE. NÃO SERÁ PERMITIDA A LIGAÇÃO DOS CONDUTORES DE ÁGUAS PLUVIAIS A REDE DE ESGOTO.</div></div> <div><div></div><div>PROPRIETÁRIO: PREFEITURA MUNICIPAL DE PLANURA CNPJ: 18.449.157.0001-64 RUA MONTE CARMELO, 448 – PLANURA-MG FONE: (34) 3427-7000</div></div>
ÁREAS ( m² )	<div>AUTOR DO PROJETO: ENGENHEIRO CIVIL LEANDRO RODRIGUES DE OLIVEIRA CREA: 506765449</div> <div>VER QUADRO DE ÁREAS</div>

APROVAÇÕES

Retificação: Data: / /